



MĚSTSKÝ ÚŘAD TŘEBÍČ
Odbor rozvoje a územního plánování
Oddělení Úřad územního plánování

Karlovo nám. 104/55, 674 01 Třebíč, adresa pro doručení písemnosti: Masarykovo nám. 116/6, 674 01 Třebíč

VÁŠ DOPIS ZN.:

ZE DNE: 21.12.2023

NAŠE ZN.: ORÚP 106187/23 - SPIS 66/2023/MaI

VYŘÍZUJE: Mgr. Leona Koukolová

TELEFON: 568 896 205

E-MAIL: leona.koukolova@trebic.cz

DATUM: 12.01.2024

Vážený pan
Ing. David Bauer
Kremláčkova 456
674 01 TŘEBÍČ

Závazné stanovisko

Městský úřad Třebíč, Odbor rozvoje a územního plánování, oddělení Úřad územního plánování jako příslušný správní orgán dle § 6 odst. 1 písm. e) zákona č. 183/2006 Sb., o územním plánování a stavebním řádu (stavební zákon), ve znění pozdějších předpisů (dále jen „stavební zákon“), ve spojení s § 334a odst. 2 zákona č. 283/2021 Sb., stavební zákon, ve znění pozdějších předpisů (dále též „nový stavební zákon“), přezkoumal v souladu s § 96b odst. 3 stavebního zákona z hlediska souladu s politikou územního rozvoje, s územně plánovací dokumentací a z hlediska uplatňování cílů a úkolů územního plánování záměr

„Revitalizace veřejného prostranství u ZŠ Na Kopcích“ na pozemcích p. č. 1018/3, p. č. 1037/6, p. č. 1037/10, p. č. 1037/12, p. č. 1037/14, p. č. 1037/16, p. č. 1037/20, p. č. 1037/23, p. č. 1037/24, p. č. 1037/25, p. č. 1037/26, p. č. 1233/39, p. č. 1245/6, p. č. 1245/27, p. č. 2345 a p. č. 2378 v katastrálním území Třebíč,

který obsahuje:

Dle předložené dokumentace, jejíž ověřená část je přílohou tohoto závazného stanoviska, se jedná o revitalizaci veřejného prostranství před Základní školou Na Kopcích, která spočívá především v následujícím: vybudování komunikací, parkovacích stání ze zatravnovací dlažby a chodníků, dále realizaci pěších zpevněných ploch a ploch pod herními a cvičebními prvky a osazení těchto prvků spolu s dalším mobiliářem. Součástí záměru jsou i přeložky, rekonstrukce či nové vedení technické infrastruktury.

Stavba je členěna na tyto stavební objekty:

SO 01 Komunikace, parkoviště a chodníky

SO 02 Zpevněné plochy a vybavení

SO 03 Nakládání s odpady

SO 04 Veřejné osvětlení

SO 05 Nakládání s dešťovými vodami

SO 06 Vodovod

SO 07 Přeložka vodovodu

SO 08 Přeložka plynovodu

SO 09 Přípojka el. NN

SO 10 Rekonstrukce splaškové kanalizace

SO 11 Vegetační úpravy

SO 12 Parkoviště pro zaměstnance ZŠ

SO 13 Zavlažovací systém

Úřední hodiny

Po 08:00 – 17:00 hod.

Út 08:00 – 14:00 hod.

St 08:00 – 17:00 hod.

Čt 08:00 – 14:00 hod.

Pá 08:00 – 13:00 hod.

Bankovní spojení:

Komerční banka, a. s., Třebíč

Č. ú.: 329711/0100

IČ: 00290629

DIČ: CZ00290629

Tel.: 568 896 100

epodatelna@trebic.cz

www.trebic.cz

ID datové schránky: 6pub8mc

Orgán územního plánování jako příslušný správní orgán shledal, že je

záměr přípustný.

Závazné stanovisko platí 2 roky ode dne vydání.

ODŮVODNĚNÍ

Městský úřad Třebíč, Odbor rozvoje a územního plánování, oddělení Úřad územního plánování jako orgán územního plánování obdržel dne 21.12.2023 od pana Ing. Davida Bauera žádost o vydání závazného stanoviska k záměru „Revitalizace veřejného prostranství u ZŠ Na Kopcích“ na pozemcích p. č. 1018/3, p. č. 1037/6, p. č. 1037/10, p. č. 1037/12, p. č. 1037/14, p. č. 1037/16, p. č. 1037/20, p. č. 1037/23, p. č. 1037/24, p. č. 1037/25, p. č. 1037/26, p. č. 1233/39, p. č. 1245/6, p. č. 1245/27, p. č. 2345 a p. č. 2378 v katastrálním území Třebíč. Investorem je město Třebíč. Zodpovědným projektantem je pan Ing. David Bauer, datum zpracování projektové dokumentace prosinec 2023.

K žádosti o vydání závazného stanoviska byly doloženy následující podklady:

- A. Průvodní zpráva, B. Souhrnná technická zpráva, C. Situační výkresy; plná moc

Kromě podkladů předložených žadatelem vycházel orgán územního plánování z:

- Politiky územního rozvoje České republiky schválené usnesením vlády České republiky č. 929 ze dne 20.07.2009, ve znění Aktualizace č. 1, závazné od 17.04.2015 usnesením vlády České republiky č. 276, Aktualizace č. 2 závazné od 01.10.2019 usnesením vlády České republiky č. 629 a Aktualizace č. 3 závazné od 01.10.2019 usnesením vlády České republiky č. 630, Aktualizace č. 5 Politiky územního rozvoje České republiky, závazné od 11.09.2020 usnesením vlády České republiky č. 833 a Aktualizace č. 4 závazné od 01.09.2021 na základě usnesení vlády č. 618, Aktualizace č. 6 Politiky územního rozvoje České republiky, závazné od 19.07.2023 na základě usnesení vlády č. 542 (dále jen PÚR),
- Zásad územního rozvoje Kraje Vysočina účinných od 22.11.2008, ve znění Aktualizace č. 1 účinné od 23.10.2012, Aktualizace č. 2 účinné od 7.10.2016, Aktualizace č. 3 účinné od 7.10.2016, Aktualizace č. 5 účinné od 30.12.2017, Aktualizace č. 6 účinné od 14.06.2019, Aktualizace č. 4 účinné od 09.11.2020, Aktualizace č. 8 účinné od 13.04.2021 a Aktualizace č. 7 účinné od 20.10.2021 (dále jen ZÚR) a rozsudku Krajského soudu v Brně č.j. 64 A 1/2017-118 z 13. 4. 2017,
- Územního plánu Třebíč účinného od 01.10.2020 ve znění Změny č. 1a účinné od 16.02.2022, Změny č. 1b účinné od 12.10.2022 a Změny č. 2a účinné od 23.12.2023,
- Územní studie krajiny SO ORP Třebíč, schválení možnosti využití dne 15.05.2019.

Dne 1.1.2024 nabyl účinnosti zákon č. 283/2021 Sb., stavební zákon, ve znění pozdějších předpisů („nový stavební zákon“). Dle ustanovení § 334a odst. 1 a 2 nového stavebního zákona se v přechodném období od 1.1.2024 do 30. 6. 2024 postupuje ve věcech týkajících se územního plánování podle dosavadních právních předpisů, s výjimkou územního řízení týkajícího se vyhrazené stavby.

Na základě výše uvedeného postupuje orgán územního plánování dle zákona č. 183/2006 Sb., o územním plánování a stavebním řádu (stavební zákon) ve znění pozdějších předpisů.

PŘEZKOUMÁNÍ ZÁMĚRU

Orgán územního plánování jako příslušný správní orgán dospěl k závěru, že se jedná o změnu v území ve smyslu § 96b ve spojení s § 2 odst. 1 písm. a) stavebního zákona, jelikož se jedná o změnu a umístění stavby. Orgán územního plánování přezkoumal záměr podle § 96b odst. 3 stavebního zákona,

zda je přípustný z hlediska souladu s politikou územního rozvoje a územně plánovací dokumentací a z hlediska uplatňování cílů a úkolů územního plánování, či nikoliv.

A. Orgán územního plánování přezkoumal soulad záměru s PÚR:

Platná PÚR záměr v jím dotčeném území neřeší, záměr se věcí řešených PÚR **nedotýká**.

B. Orgán územního plánování přezkoumal soulad záměru se ZÚR:

Územně plánovací dokumentace obce, týkající se řešeného záměru, je **v souladu** se ZÚR.

C. Orgán územního plánování přezkoumal soulad záměru s územním plánem:

Záměr **je v souladu** s Územním plánem Třebíč ve znění Změny č. 1a, Změny č. 1b a Změny č. 2a. Záměr se nachází v zastavěném území a v zastavitelné ploše Z19. Záměrem jsou dotčeny následující plochy s rozdílným způsobem využití: OS.1 (občanské vybavení – sport), ZU (zeleň všeobecná), PU (veřejná prostranství všeobecná), číslíce 1 stanovuje níže uvedenou výškovou hladinu zástavby.

Územní plán stanovuje základní koncepci rozvoje území v těchto zásadách týkajících se záměru:

- vytváří ochranu cenných kulturních, historických, civilizačních a přírodních hodnot území.

Územní plán stanovuje následující základní principy urbanistické kompozice, které musí být při rozhodování v území dodrženy a jenž se týkají řešeného záměru:

- vytváření vhodných podmínek pro zlepšení standardu bydlení a vybavenosti obyvatel města a jeho návštěvníků, podporování služeb, vzdělávacích možností, společenského, kulturního a sportovního zázemí,
- dodržování výškové úrovně zástavby k docílení kvalitního prostorového uspořádání zástavby a jejího působení v krajinném rázu města.

Podmínky s rozdílným způsobem využití udávají následující využití daných ploch:

Občanské vybavení – sport (OS.1)

Hlavní využití:

- stavby a zařízení pro tělovýchovu a sport, koupaliště.

Přípustné využití:

- doprovodné sociální zázemí sportu a využití pro ubytování členů sportovních týmů, byt správce
- související stavby a zařízení pro sport a tělovýchovu, rekreaci a služby,
- veřejná prostranství, veřejná zeleň,
- vodní plochy a toky,
- parkování,
- stavby dopravní a technické infrastruktury.

Nepřípustné využití:

- všechny ostatní činnosti, zařízení a stavby, které nesouvisí s hlavním a přípustným využitím,
- veškerá zařízení zhoršující kvalitu životního prostředí pro sportovní aktivity.

Specifikace výškové úrovně zástavby:

Úroveň 1: výškové rozpětí 2,5 až 8 m, OP MPZ 2,5 až 7 m

Výšková úroveň je charakteristická zejména pro historickou městskou a vesnickou zástavbu připojených obcí.

Veřejná prostranství všeobecná (PU)
--

Hlavní využití:

- veřejně přístupné pozemky veřejných prostranství (například náměstí, ulice, chodníky).

Přípustné využití:

- plochy veřejné zeleně,
- pěší a cyklistické stezky, in-line dráhy,
- dopravní a technická infrastruktura,

- vodní plochy, opatření protierozní, protipovodňová, zvyšování retenčních schopností území,
- dětská hřiště včetně bezpečnostního oplocení,
- stání na tříděný odpad,
- parkovací stání, zastávky autobusu,
- drobná architektura,
- městský mobiliář.

Podmíněně přípustné využití:

- stavby a zařízení občanského vybavení zvyšující využitelnost ploch veřejných prostranství především pro společenskou funkci (amfiteátry, občerstvení s venkovním sezením, venkovní sportoviště, veřejná WC, tržiště), za podmínky, že stavby a zařízení svou funkcí a rozsahem odpovídají významu území a nenarušují jeho charakter,
- reklamní zařízení za podmínky, že svou funkcí a architektonickým výrazem a umístěním odpovídají významu a charakteru daného prostoru, na území MPZ a OP MPZ v souladu s kulturně historickými hodnotami.

Nepřípustné využití:

- rozšiřování stávajících garáží,
- všechny ostatní činnosti, zařízení a stavby, které nesouvisí s hlavním, přípustným a podmíněně přípustným využitím.

Zeleň všeobecná (ZU)

Hlavní využití:

- významné plochy veřejně přístupné zeleně,
- vodní plochy a toky.

Přípustné využití:

- drobné stavby občanského vybavení ve veřejném zájmu (veřejná WC, informační centra),
- drobné stavby pro údržbu a provoz veřejné zeleně,
- pěší a cyklistické stezky, stezky pro rekreační sport, in-line dráhy,
- dětská hřiště,
- prvky ÚSES, opatření protierozní, protipovodňová, zvyšování retenčních schopností území,
- stavby a zařízení dopravní a technické infrastruktury kromě parkovišť a odstavných stání.

Nepřípustné využití:

- oplocení ve veřejné zeleni,
- všechny ostatní činnosti, zařízení a stavby, které nesouvisí s hlavním a přípustným využitím.

V předložené projektové dokumentaci se jedná o revitalizaci veřejného prostranství před Základní školou Na Kopcích. Nově budou vybudovány zejména komunikace a chodníky, parkovací stání, zpevněné pěší stezky a plochy, instalovány herní a cvičební prvky a nový mobiliář. Součástí záměru jsou dále přeložky, rekonstrukce či nové vedení technické infrastruktury. Všechny prvky výše jmenované včetně dopravní a technické infrastruktury jsou uvedeny v hlavním či přípustném využitím výše uvedených ploch s rozdílným způsobem využití. Zároveň nedochází k umisťování budov, vyhodnocení výškové úrovně tedy není předmětem posouzení tohoto záměru. Na základě výše uvedeného je tedy předložený záměr v souladu s Územním plánem Třebíč ve znění Změny č. 1a, Změny č. 1b a Změny č. 2a.

D. Orgán územního plánování přezkoumal soulad záměru z hlediska územně plánovacích podkladů a souladu s cíli a úkoly územního plánování

Orgán územního plánování zároveň navržený záměr posoudil z hlediska naplnění cílů a úkolů územního plánování vyplývajících z § 18 a 19 stavebního zákona.

Zejména vzal v úvahu naplnění podmínek pro hospodárné využití zastavěného území (§ 18 odst. 4 stavebního zákona) a to, zda navržený záměr vyhovuje požadavkům na využívání a prostorové uspořádání území s ohledem na podmínky v území a na jeho charakter (§ 19 odst. 1, písm. d) a e) stavebního zákona). Vycházel při tom z následujícího: Řešený záměr se nachází před prostorem Základní školy Na Kopcích a navazuje na sídlištní zástavbu bytových a rodinných domů v lokalitě Na

Kopcích. Orgán územního plánování posoudil soulad záměru s cíli a úkoly územního plánování vycházejícími ze stavebního zákona, přičemž se podrobněji zabýval zejména těmito: „...*stanovovat koncepci rozvoje území, včetně urbanistické koncepce s ohledem na hodnoty a podmínky území*“ (§ 19 odst. 1 písm. b stavebního zákona), dále, „...*stanovovat urbanistické, architektonické a estetické požadavky na využívání a prostorové uspořádání území a na jeho změny, zejména na umístění, uspořádání a řešení staveb a veřejných prostranství*“ (§ 19 odst. 1 písm. d stavebního zákona). Revitalizace spočívá v rekonstrukci či vybudování nových komunikací, chodníků, zpevněných ploch, hracích a cvičebních prvků, mobiliáře a technické infrastruktury. Záměr pozitivně přispěje ke zkvalitnění místa s funkcí veřejného prostranství. Záměrem bude hospodárně využito zastavěné území a nedojde k narušení celkového charakteru lokality. Při posouzení souladu záměru zejména s výše uvedenými cíli a úkoly územního plánování dospěl orgán územního plánování, že je s nimi v souladu a plně je respektuje.

Záměr je v souladu s cíli a úkoly územního plánování.

Územní studie krajiny SO ORP Třebíč

V rámci územní studie krajiny (karty obcí) je pro jižní část území města Třebíče stanoveno: zahrádkové osady zakomponovat do spojitého rekreačního prostoru. Zástavbu nad Lorenzovými sady dále nerozšiřovat, naopak ji ve střednědobém horizontu potlačit. Vytvořit územní podmínky pro napojení komerčních ploch na železnici. Pro severní část je stanoveno: navrhovanou zástavbu v severní části fragmentovat se zapojením resp. obnovou přírodního rámce. Samostatně komponovat zahrádkové osady – využít přírodní útvary pro kvalitu prostředí bez jejich zpětného znehodnocení. Důsledně vyvést přírodní útvary z města včetně homogenizace navazující zástavby z hlediska funkcí a kvalitního stavebně technického řešení (např. garáže u hřbitova mezi Míčovou a Tábořskou ulicí).

Město Třebíč bylo vymezeno jako samostatný krajinný okrsek s označením OK09. Charakteristika: Okrsek zahrnující zastavěné území města Třebíče a jeho okraje. Cílová kvalita: Prostor města Třebíče, sladěných městských částí začleněný do krajiny se specifickými prostory přírody uvnitř zástavby vázané na údolí Jihlavy a jejích přítoků s rekreačními městskými prostory parků, výletních míst a přírodních prostorů. Soustředit se na:

- citlivé začlenění města do krajiny,
- ochranu historických a kulturních hodnot města s charakteristickými dominantami utvářejícími obraz města v městském prostoru a v okolní krajině,
- rekreační zázemí obyvatel města, výletišť, procházkové a odpočinkové okruhy,
- revitalizaci prostoru nábřeží v centru města,
- ochranu přírodního prostředí v okrajích města, zejména v údolí Jihlavy se zapojenými lesními porosty ve stráních.

Záměr bude realizován v zastavěném a zastavitelném území, v prostoru před Základní školou Na Kopcích, ve východní části města Třebíče. Pro tuto část území nejsou územní studií krajiny stanoveny podrobnější podmínky, jelikož se tato studie (jak vyplývá z jejího názvu) zabývá spíše zakomponováním města do krajiny a případně řešením volného krajinného prostoru. S ohledem na výše uvedené důvody bylo shledáno, že je záměr přípustný a nevyplývají pro něj z územní studie krajiny žádné požadavky k řešení.

Záměr je v souladu s územní studií krajiny.

Platnost závazného stanoviska lze prodloužit, pokud se nezměnily podmínky v území.

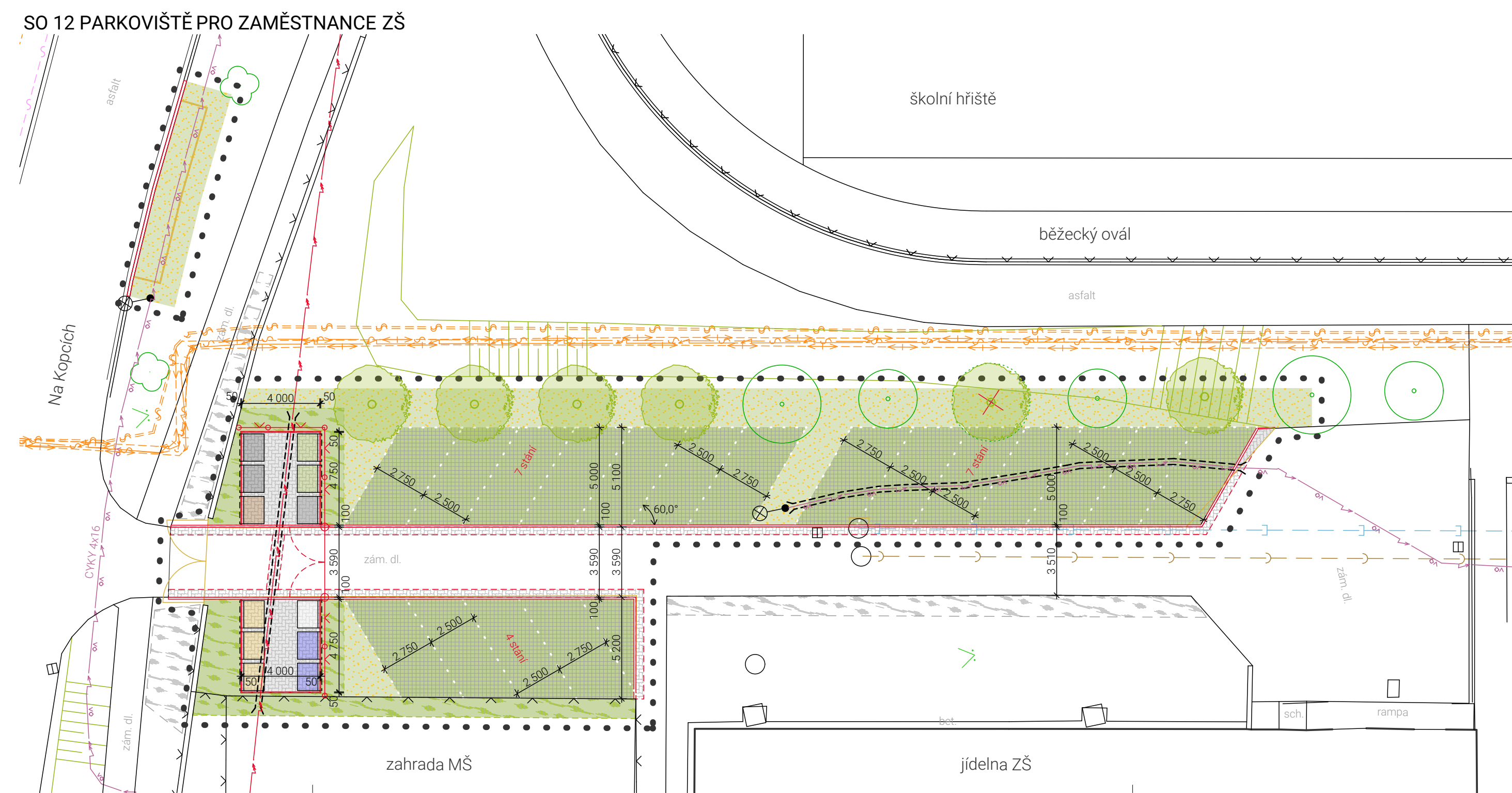
Závazné stanovisko nepozbývá platnosti:

a) bylo-li na základě žádosti podané v době jeho platnosti vydáno územní rozhodnutí, společné povolení nebo jiné obdobné rozhodnutí podle jiného zákona a toto rozhodnutí nabylo právní moci,

- b) byla-li na základě návrhu veřejnoprávní smlouvy nahrazující územní rozhodnutí nebo společné povolení podaného v době jeho platnosti uzavřena veřejnoprávní smlouva a tato veřejnoprávní smlouva nabyla účinnosti, nebo
- c) nabyli-li právních účinků územní souhlas nebo společný územní souhlas a souhlas s provedením ohlášeného stavebního záměru vydaný k oznámení stavebního záměru učiněného v době platnosti závazného stanoviska.



















Mgr. Leona Koukolová
referentka Úřadu územního plánování

Příloha








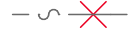


LEGENDA POVRCHŮ	
	POUŽITÁ KOMUNIKACE, ASFALTOVÁ VÝSTAVKA A1 (100,05 m) OPRAVA STAVAJÍCÍCH ASF. KOL. Z DOVŮDU PŘEDVÍZANÝ ZEMNÍCH PRACÍ A UPRAVY OBRUB
	POUŽITÁ KOMUNIKACE, BET. DL. ŠEŠA, 200x200x60 mm, DLADĚNÝ PŘECHOD (335,5 m) OPRAVA STAVAJÍCÍCH Z DOVŮDU PŘEDVÍZANÝ ZEMNÍCH PRACÍ A UPRAVY OBRUB
	CHODNÍK, BET. DL. ŠEŠA, 200x200x60 mm, POJÍZĎ STAVAJÍCÍCH Z. S DODANÍM 10% NOVE (26,1 m) OPRAVA STAVAJÍCÍCH Z DOVŮDU PŘEDVÍZANÝ ZEMNÍCH PRACÍ A UPRAVY OBRUB
	POUŽITÁ KOMUNIKACE, BET. DL. ŠEŠA, 200x200x60 mm BEZ FASETY (357,1 m) PŘEDLŽNÁ STAVAJÍCÍCH Z DOVŮDU PŘEDVÍZANÝ ZEMNÍCH PRACÍ A ZMĚNY PROFILU
	POUŽITÁ STAVAJÍCÍ ZATVÁŘOVACÍ PLOCHA, BET. DL. ŠEŠA, 100x100x60 mm (143,5 m) PRÁVY ZATVÁŘOVÁNÍ NABÍDKA PŘEDVÍZANÝ ZEMNÍCH PRACÍ ZET 1, ZA PLOCHA
	CHODNÍK, BET. DL. ŠEŠA, 100x100x60 mm BEZ FASETY (360,1 m) NOVE CHODNÍKY, POVR. PŘEDLŽNÁ STAVAJÍCÍCH PLOCH DO VÝŠKOVÉ ŽS 28,7 m
	POUŽITÁ STAVAJÍCÍ ZATVÁŘOVACÍ PLOCHA, BET. DL. ŠEŠA, 100x100x60 mm BEZ FASETY (500,5 m) NOVE CHODNÍKY, POVR. PŘEDLŽNÁ STAVAJÍCÍCH PLOCH DO VÝŠKOVÉ ŽS 28,7 m
	PLACHOV PRO ŠEŠ. ŽALUZIA DLADĚNÍ ŠEŠA 80/100 mm, NOVE, FAKOVÁ VÁZBA (47,4 m) ŽP PLOCHY PRO MOBILIZAČNÍ A DROBNÉ PLOCHY NA CHODNÍKCH
	ROVNALNÍ A VÁROVNÉ PÁSKY, BET. PRO NEVOMIDIE B1, 100x200x60 mm (10,0 m) 100x200x60 mm (3,5 m), NOVE CHODNÍKY, POVR. PŘEDLŽNÁ STAVAJÍCÍCH PLOCH
	ROVNALNÍ A VÁROVNÉ PÁSKY, BET. PRO NEVOMIDIE ŠEŠ, 100x200x60 mm (7,2 m) PŘEDLŽNÁ STAVAJÍCÍCH PLOCH, NOVE CHODNÍKY, POVR. PŘEDLŽNÁ STAVAJÍCÍCH PLOCH
	PLACHOV PRO ŠEŠ. VYKOLMOTVÁRACÍ, BET. DL. ŠEŠA, 100x100x60 mm (109,1 k) VOLNÉ PŘEDCHÁZKÉ ŽP Z PLOCHY DLADĚNÉ ŠEŠOU BETONOVOU U. 100x200x60 mm TRÁVY
	PLACHOV PRO ŠEŠ. VYKOLMOTVÁRACÍ, BET. DL. ŠEŠA, 100x100x60 mm (161 k) VOLNÉ PŘEDCHÁZKÉ ŽP Z PLOCHY DLADĚNÉ ŠEŠOU BETONOVOU U. 100x200x60 mm TRÁVY
	TEREZA PRO ŠEŠ. MALTŮVY POKRYV ŠEŠ. ŽIVOTNOSTRANÝ, ŠEN 300x5 x (662,3 m) NOVA PÉRA V PARKU, PLOCHY PRO TVORBU ŽIVOTNOSTRANÝ POKRYVŮ, VYKOLMOTVÁRACÍ
	DOPADOVÉ PŘEDCHÁZKÉ ŽP PLOCHY, BAREVNÝ KAM (BAREVNOST VZ. DETALNÍ VÝKRESY) 1669,3 m) PŘEDLŽNÁ ŽP PRO HERNÍ A CVIČEBNÍ POKRYV, VYKOLMOTVÁRACÍ
	PLOCHY PRO MOBILIZAČNÍ V TRÁVNÍKU ŽALUZIA DLADĚNÍ ŠEŠA 150/170 mm DLADĚNÍ ŠEŠA (30,7 m) PRÁVY ŽS 28,7 m, ŽIVOTNOSTRANÝ POKRYV KAM (4,2 x 5,8 m SUBSTRÁT) 75,5, ZATVÁŘANÍ
	PLACHOV PRO KONJERVOVÉ STAVBY, BET. DL. ŠEŠA, 100x200x60 mm VÁLKA (38,0 m) POJÍZĎ STAVAJÍCÍCH Z PLOCH PŘEZ, PLOCHY U VÝJEZDU KE ŠKOLNÍMU HŘEŠTI
	POUŽITÁ KOMUNIKACE, BET. DL. ŠEŠA, 100x100x60 mm VÁLKA (26,2 m) PŘEDLŽNÁ STAVAJÍCÍCH PLOCH, NOVE CHODNÍKY, POVR. PŘEDLŽNÁ STAVAJÍCÍCH PLOCH
	POUŽITÁ KOMUNIKACE, BET. DL. ŠEŠA, 100x100x60 mm VÁLKA (26,2 m) PŘEDLŽNÁ STAVAJÍCÍCH PLOCH, NOVE CHODNÍKY, POVR. PŘEDLŽNÁ STAVAJÍCÍCH PLOCH
	PARKOVACÍ STAVNÍ ZATVÁŘOVACÍ PLOCHA, Z LOP. ŠEŠA, 200x200x60 mm (275,6 m) T. STĚNÝ ŠS, ŠKMA STAVNÍ U VÝJEZDU KE ŠKOLNÍMU HŘEŠTI
	UMĚLÉ VYTVOŘENÉ BUCHY KOTROVÝ OVOČNÝM SADU PRO ZASADKOVÁNÍ ČESNÝ VÝS. Z PŘEDPÁU MUKOVNÍKŮ, NADŽRDE, POVR. KOTROVÁNÍ Z LOMOVÉHO KAMNĚ 100/200/50 (300 m)
STAVBYNI OBJEKTY	
	KOMUNIKACE, PARKOVISTOVÉ A CHODNÍKY
	ZPĚVĚNÝ PLOCHY A VYBĚVNÍ
	NABÍDKÁNÍ S OPADY
	VĚRNÉ OTEVŘENÍ
	NABÍDKÁNÍ S DESTYTOVÝM VÝBĚM
	VOVODY
	PŘELOŽKA VOVODŮ
	PŘELOŽKA PLYNOVODŮ
	PŘELOŽKA EL. NI
	REKONSTRUKCE KANALIZACE
	REKONSTRUKCE
	PARKOVISTOVÉ PRO ZAMĚSTNANCE 25
	ZAVLAŽOVACÍ SYSTÉM

LEGENDA STÁVAJÍCICH INŽENÝRSKÝCH SÍTÍ

-  SPRAŠKOVÁ KANALIZACE, VÁS a.s.
-  SPRAŠKOVÁ KANALIZACE, Mesto Trnáv
-  DEŠŤOVÁ KANALIZACE, VÁS a.s.
-  DEŠŤOVÁ KANALIZACE, Mesto Trnáv
-  VODOVODNÝ RÁD, VÁS a.s.
-  STL PLYNOVÝ, GASNÉT, s.r.o.
-  PODZIEMNY KABEL VN, E.G.D. a.s.
-  PODZIEMNY KABEL NN, E.G.D. a.s.
-  PODZIEMNY ROZVOJ TEPLÝCHÚ, TTS energo s.r.o.
-  PODZIEMNY KABEL NN, TTS energo s.r.o.
-  PODZIEMNY KABEL SÍŤOVACÍ, CETIN a.s.
-  PODZIEMNY KABEL SÍŤOVACÍ, Vodafon Czech Republic a.s.
-  VÝKLED PODZIEMNEHO SÍŤOVACIEHO KABELU T-Mobile Czech Republic a.s.
-  PODZIEMNY KABEL SÍŤOVACÍ, TTS energo s.r.o.
-  PODZIEMNY OPTICKÝ KABEL SÍŤOVACÍ, TTS energo s.r.o.
-  PODZIEMNY KABEL SÍŤOVACÍ, E.G.D. a.s.
-  PODZIEMNY KABEL VN PRO VOD, Mesto Trnáv
-  PRÍPRAVA PRO METROPOLITNÚ SÍŤ, KABEL, POUŽIE CHRÁNIČKA, Mesto Trnáv

LEGENDA RUŠENÝCH INŽENÝRSKÝCH SÍTÍ

-  RUŠENÁ ČASŤ SPRAŠKOVÁ KANALIZACE V HAVARIJNOM STAVU VÁS a.s.
-  RUŠENÁ ČASŤ SPRAŠKOVÝ KANALIZACE, Mesto Trnáv
-  RUŠENÁ ČASŤ DEŠŤOVÉ KANALIZACE, VÁS a.s.
-  RUŠENÁ ČASŤ DEŠŤOVÉ KANALIZACE, Mesto Trnáv
-  RUŠENÁ ČASŤ VODOVODNÉHO RÁD, VÁS a.s.
-  RUŠENÁ ČASŤ STL PLYNOVÝCH GASNÉT, s.r.o.
-  RUŠENÝ PODZIEMNY KABEL VN PRO VOD, Mesto Trnáv
-  RUŠENÝ PODZIEMNY KABEL SÍŤOVACÍ, CETIN a.s.

CASTRO
C. SITUACIŤ VÝKRESY
NÁVY
KÓDOVACI SITUACIŤ VÝKRESY

STAVBA
RUSP, DPS
DÁTUM
prosimiec 2023

MIESTO
1:200